

Agentschap
Onroerend
Erfgoed

PERCEELRAPPORT ONROEREND ERFGOED

Perceelnummer 44015A0252/00E000

Dit rapport is opgevraagd op 18-12-2024 om 15.11 uur via <https://geo.onroenderfgoed.be>.

De gegevens in dit perceelrapport zijn een momentopname van de situatie op het moment van de opvraging. Raadpleeg <https://geo.onroenderfgoed.be> voor de meest actuele juridische situatie. Deze kan nadien nog veranderen.

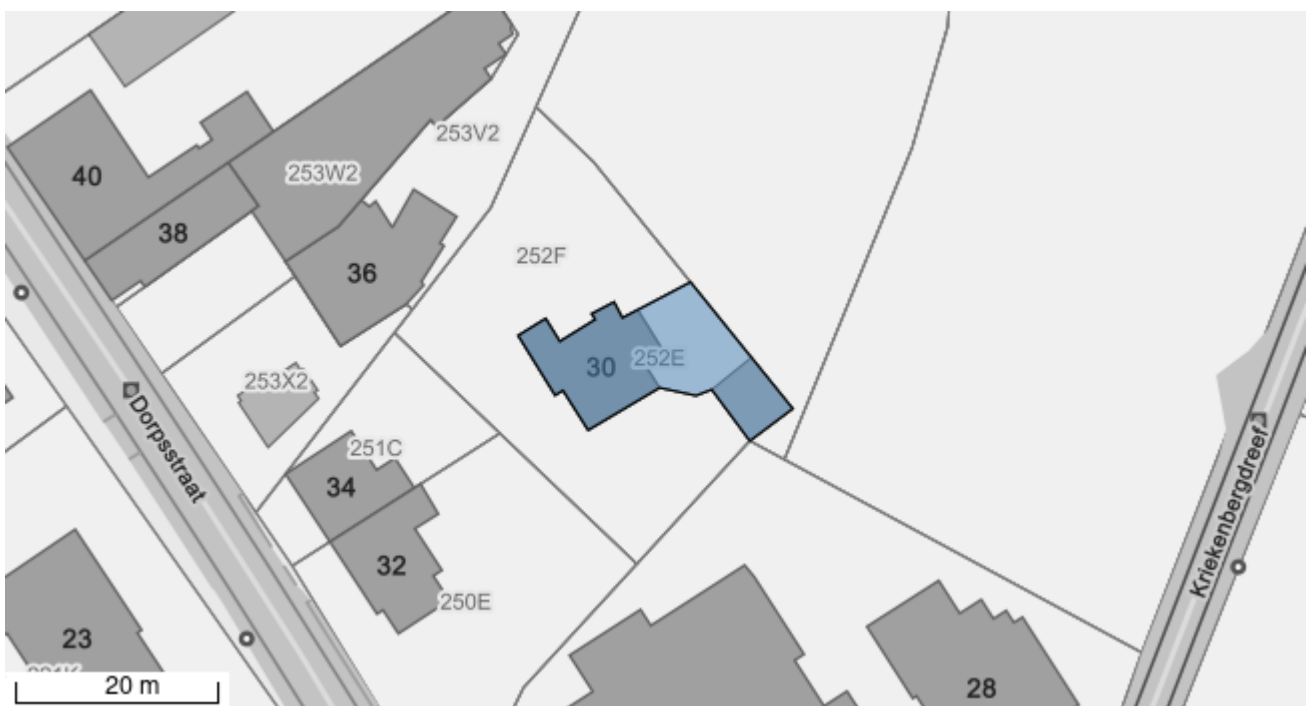
INLEIDING

Het Perceelrapport Onroerend Erfgoed bevat gegevens van het agentschap Onroerend Erfgoed over het aanwezige erfgoed op een perceel. Het rapport biedt een overzicht van het erfgoed waaraan juridische gevolgen verbonden zijn.

Op www.onroenderfgoed.be vindt u alle informatie over de soorten erfgoed, uw rechten en plichten en mogelijkheden tot financiële steun en fiscale voordelen.

ADMINISTRATIEVE GEGEVENS

Postadres(sen): Dorpsstraat 30, 9831 Sint-Martens-Latem
Gemeente: Sint-Martens-Latem
Kadastrale afdeling: SINT-MARTENS-LATEM 2 AFD/DEURLE
Kadastrale sectie: A
Perceel: 0252/00E000
Capakey: 44015A0252/00E000
Oppervlakte perceel: 208.73m²



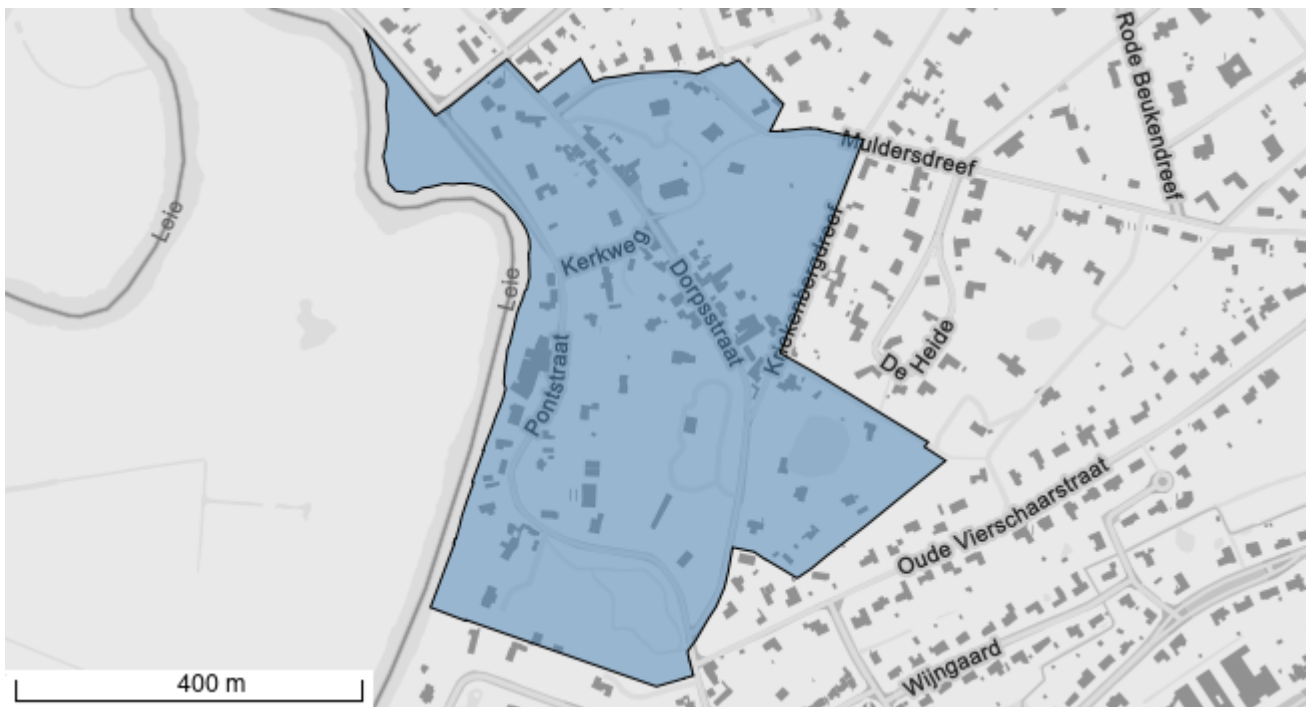
BESCHERMD ERFGOED

BESCHERMD STADS- OF DORPSGEZICHT

Dorpskom Deurle
<https://id.erfgoed.net/aanduidingsobjecten/9945>

Besluiten:

<https://id.erfgoed.net/besluiten/2419>



VASTGESTELD ERFGOED

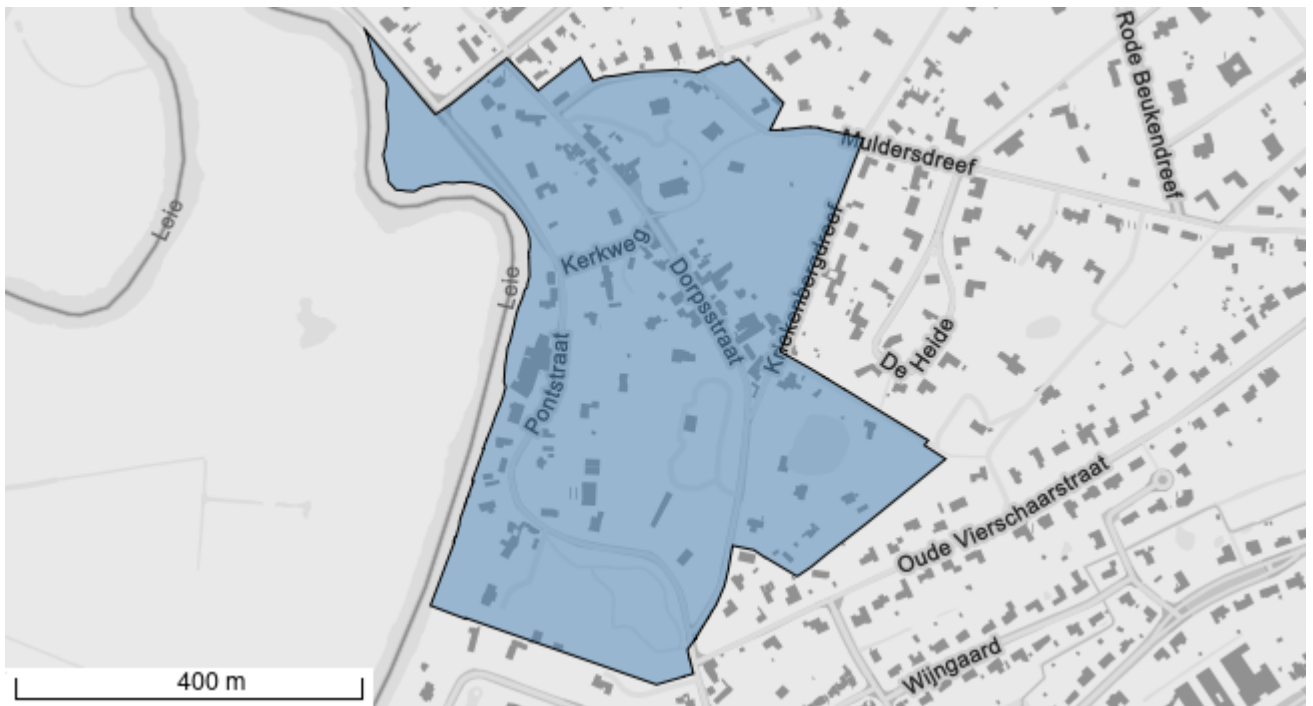
VASTGESTELD BOUWKUNDIG ERFGOED

Dorpskom Deurle

<https://id.erfgoed.net/aanduidingsobjecten/143935>

Besluiten:

<https://id.erfgoed.net/besluiten/15002>



Het opgevraagde perceel is geen:

- Beschermd archeologische site
- Overgangszone
- Beschermd monument
- Beschermd cultuurhistorisch landschap
- Vastgesteld landschappelijk erfgoed
- Vastgestelde historische tuin of park
- Vastgestelde archeologische zone
- Vastgesteld landschapsatlasrelict
- Vastgestelde houtige beplanting met erfgoedwaarde
- Erfgoedlandschap
- Gebied geen archeologie
- Unesco werelderfgoed bufferzone
- Unesco werelderfgoed kernzone